

SKALA 1:25000

Posiada on za niniejszym dokumentem osobną opracowaną w wyniku prac geodezyjnych i kartograficznych, których rezultatem zawiera generalnie wpisany do ewidencji materiałów państwowego zasobu geodezyjnego i kartograficznego

Organ prowadzący uniwersalny zasób geodezyjny i kartograficzny
 Identyfikator ewidencyjny materiału zasobu ogólnego technicznego
 Data wpisania operacji technicznej do ewidencji materiałów zasobu
 Imię, nazwisko i podpis osoby reprezentującej organ

STAROSTA OSTROLECKI

P. 14.15. 2016.3.111

2016 -11- 16

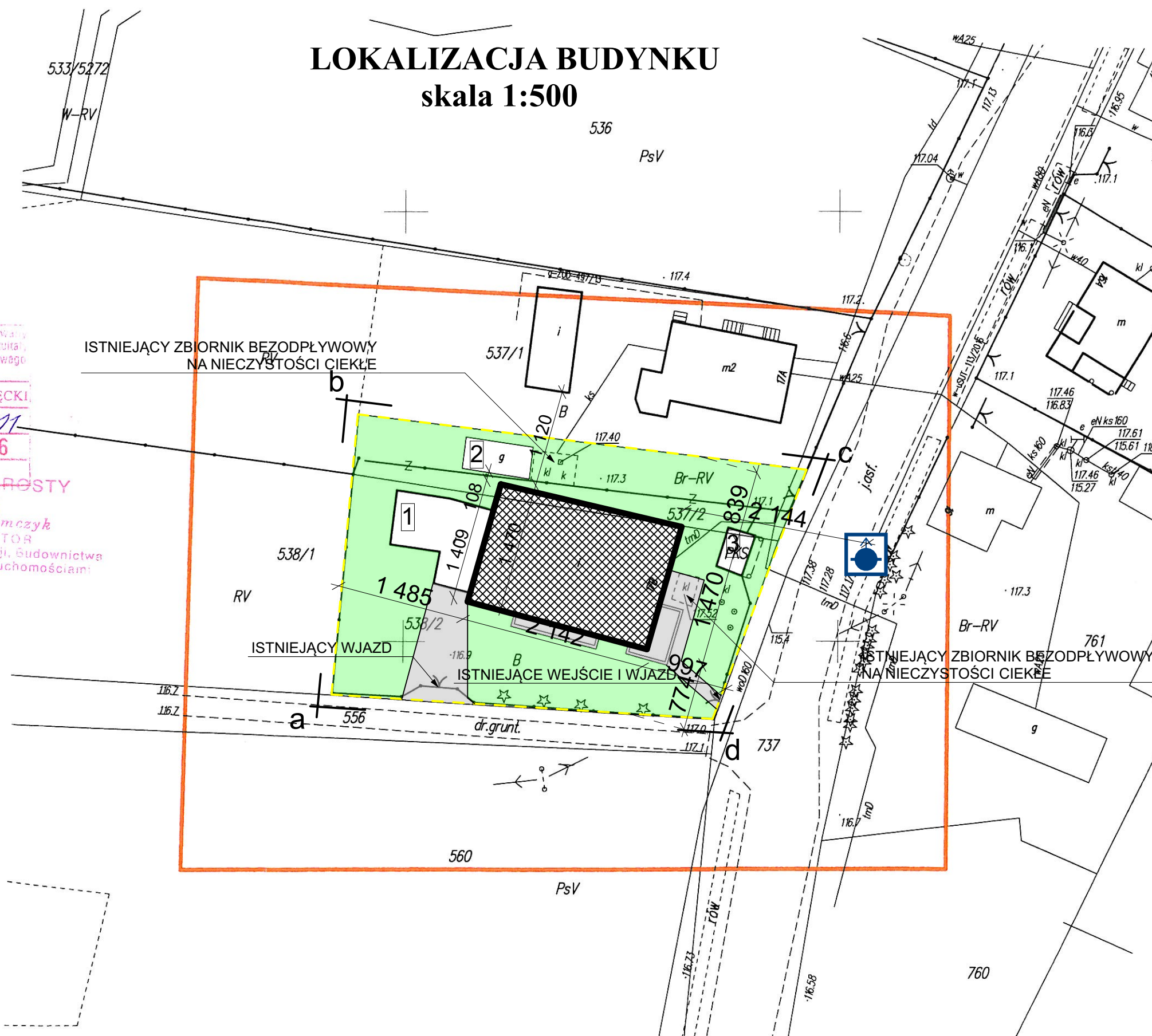
Z up. STAROSTY

Ewa Wilimczyk
 INSPEKTOR
 w Wydziale Geodezji, Budownictwa
 i Gospodarki Nieruchomościami

MAPA DO CELÓW PROJEKTOWYCH	
Oznaczenie kancelaryjne zgłoszenia pracy geodezyjnej	GBN.6642.3083.2016
Województwo	mazowieckie
Powiat	ostrołęcki
Jednostka ewidencyjna	Identyfikator/ nazwa 141508_5, Myszyniec
Obręb ewidencyjny	Identyfikator/ nazwa Nr 0016, Wykrot
Numer działki ewidencyjnej	537/2, 538/2
Skala mapy	1:500
Układu współrzędnych	prostokątnych płaskich/ wysokości 2000/Kronsztadt 60
Numer godła	7.198.24.08.2
Oznaczenie granic obszaru, który był przedmiotem aktualizacji	
Służebności gruntowe mające wpływ na zagospodarowanie gruntów zlokalizowanych w granicach projektowanej inwestycji	brak
Przeznaczenie terenu w planie zagospodarowania przestrzennego	teren nie objęty planem
<p>GEODETA UPRAWNIONY <i>inż. Mariusz Olender</i> 11.11.20228</p> <p>USŁUGI GEODEZYJNE <i>inż. Mariusz Olender</i> 07-430 Myszyniec, ul. Gen. J. Bema 21 NIP 758-201-72-77, tel. (0) 502 518 542</p>	
<p>2016.11.07 Data, imię i nazwisko wykonawcy, nr uprawnień zawodowych</p> <p>pieczęć firmowa</p>	

LOKALIZACJA BUDYNKU

skala 1:500



BILANS TERENU:	[m2]	%
POWIERZCHNIA TERENU	1491,00	100,00%
POWIERZCHNIA ZABUDOWY ISTNIEJĄCEJ	428,00	28,71%
POWIERZCHNIA ZABUDOWY PROJEKTOWANEJ	0,00	0,00%
POWIERZCHNIA UTWARDZONA ISTNIEJĄCA	149,40	10,02%
POWIERZCHNIA ZIELENI	1021,00	61,27%

LEGENDA:



PRZEBUDOWYWANA CZĘŚĆ BUDYNKU

1

ISTNIEJĄCY BUDYNEK OSP NA DZIAŁCE INWESTORA

2


ISTNIEJĄCY BUDYNEK GOSPODARCZY

3


ISTNIEJĄCA WIATA PRZYSTANKOWA



POWIERZCHNIE UTWARDZONE



POWIERZCHNIA BIOLOGICZNIE CZYNNNA



OBSZAR OPRACOWANIA RÓWNY Z OBSZAREK ODDZIAŁYWANIA INWESTYCJI

a, b, c, d

GRANICA TERENU OBJĘTEGO OPRACOWANIEM



HYDRANT NAZIEMNY

STWIERDZAM, ŻE NINIEJSZA MAPA JEST ZGODNA Z ORYGINAŁEM
 ZAREJESTROWANYM W WYDZIALE GEODEZJI, KARTOGRAFII I
 GOSPODARKI NIERUCHOMOŚCIAMI

<p>IPM INVESTMENT Sp. z o.o. 07-410 Ostrołęka; ul. Steyera 2F lok. 93</p> <p style="text-align: right;">Data Październik 2017</p>	
<p>Nazwa projektu Przebudowa części budynku remizo-świetlicy OSP w Wykrocie</p>	
<p>Inwestor Gmina Myszyniec Plac Wolności 60, 07-430 Myszyniec Adres inwestycji Wykrot, działka nr 538/2, 537/2, gmina Myszyniec, woj. mazowieckie</p>	
<p>Tytuł rysunku LOKALIZACJA BUDYNKU</p>	
<p>Faza projektu Projekt budowlany</p>	
<p>Projektant: mgr inż. arch. ALEKSANDER WIETROW nr upr.bud. 607/86/Os specjalność: architektoniczno-budowlana Sprawdzający mgr inż. WOJCIECH ZAWARTKO nr upr.bud. St-626/83 specjalność: architektoniczna</p>	
<p>Skala rysunku 1:500</p>	
<p>Nr arkusza A-01</p>	